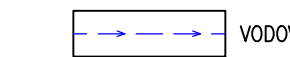


## INŽENÝRSKÉ SÍTĚ:



→ VODOM

LEGENDA:



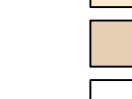
POLOHOPIS – STÁVAJÍCÍ STAV



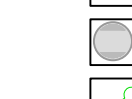
KATASTR NEMOVITOSTÍ DIGITÁLNĚ



SII NICE III/31512 07K - K



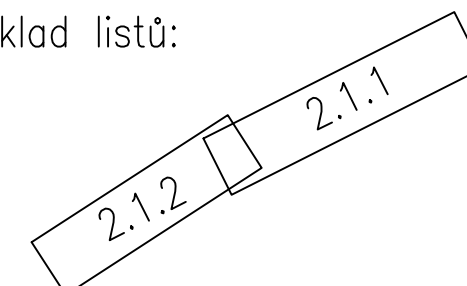
VODOROVNÉ DOPRAVNÍ ZNAČKY




STROM STÁVAJÍCÍ



klad listů




PODZEMNÍ VEDENÍ JSOU ZAKRESLENA INFORMATIVNĚ  
PODMÍNKOU ZAHÁJENÍ STAVEBNÍCH PRACÍ JE VYTÝČEN  
PODZEMNÍCH VEDENÍ A OZNÁMENÍ ZAČÁTKU STAVBY  
JEJICH SPRÁVCŮM !



S-JTSK

Výškový systém B.c.

PROJEKTANT: Ing. Jakub Holý		VYPRACOVAL: Ing. Jakub Holý		KONTROLOVAL: Ing. František Habura, Ph.D. <i>Kolář</i>		ZPRACOVATEL: 	
INVESTOR: Správa a údržba silnic Pardubického kraje, Doubravice 98, 53334 Pardubice		KRAJ / OBEC: Pardubický kraj / Sukurov		ČÍSLO KAZÁKY:		FORMÁT: 7 x A	
STAVBA: SILNICE III/31512 SUKUROV				DATUM: 1.2026		PARÉ:	
STAVEBNÍ OBJEKT: SO 102 – SILNICE EXTRAVILÁN				STUPEŇ: PDPS		MĚŘÍTKO: 1:500	
NÁZEV PŘÍLOHY: SITUACE STAVBY – ČÁST 1				ČÁST:		PŘÍL. 1.1.2	
DOKUMENTACE LZE UŽÍVAT POUZE VE SMYSLU PŘÍSLUŠNÉ SMLOUVY O DÍLO. VÝKRES, O JEHO ČÁST, MŮŽE BÝT KOPÍROVÁN NEBO JINÝM ZPŮSOBEM ROZŠÍŘOVÁN POUZE PO PŘEDCHOZÍM SOHLASÍ ZPRACOVATELE.							

DOKUMENTACI LZE UŽÍVAT POUZE VE SMYSLU PŘÍSLUŠNÉ SMLOUVY O DÍLO. VÝKRES, ČI JEHO ČÁST, MŮŽE BÝT KOPIROVÁN NEBO JINÝM ZPŮSOBEM ROZŠÍŘOVÁN POUZE PO PŘEDCHOZÍM SOUHLASU ZPRACOVATEL